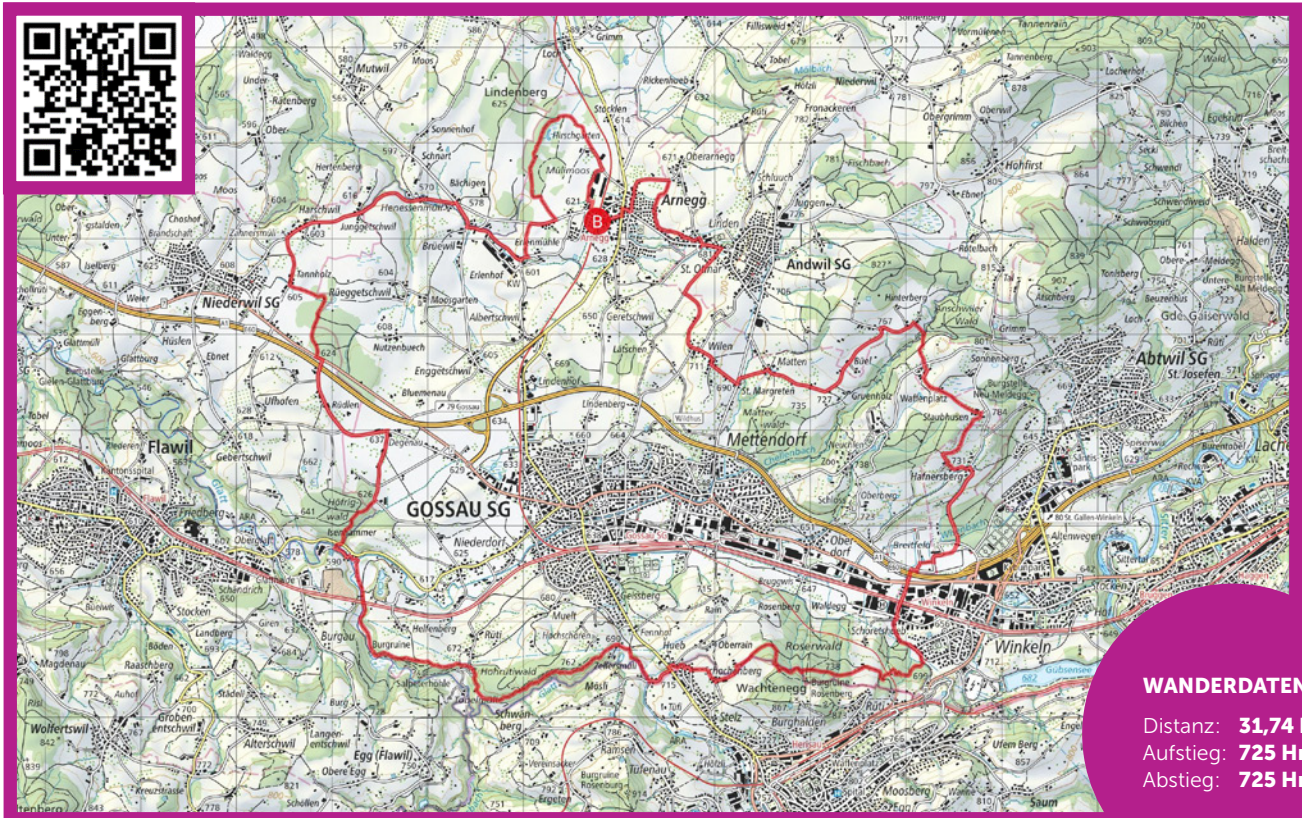




GRENZWANDERUNG

Ganze Strecke: Rund um Gossau

Arnegg – Henessenmühle – Nutzenbuecherwald – Höfrig – Helfenberg – Hueb – Roserwald – Anschwilen – Matten – Andwil – Arnegg



WANDERDATEN

Distanz: **31,74 km**
Aufstieg: **725 Hm**
Abstieg: **725 Hm**

Samstag, 25. Mai 2024

Ausweichdatum: Samstag, 14. September

- Treffpunkt:** Bahnhof Arnegg | ab 06.15 Uhr
Anreise mit dem ÖV | [SBB Fahrplan](#)
- Wanderbeginn:** 06.30 Uhr
- Wanderzeit:** ca. 8 h 30 min
- Ziel:** Bahnhof Arnegg
- Durchführung:** gossau2024.ch informiert am Vortag ab 17.00 Uhr über die Durchführung
- Anforderungen:** gute Kondition
Der Weg ist **nicht** kinderwagentauglich
- Späterer Einstieg:** zur Mittagspause, ca. 12.30 Uhr
Restaurant Löwen Hueb
- Wanderleitung:** Naturfreunde Gossau
- Versicherung:** Sache der Teilnehmer

VERPFLEGUNG

- Verpflegung allgemein: Sache der Teilnehmer
- ausreichend Getränke

PAUSEN

- Vormittag: Nutzenbuecherwald und Ruine Helfenberg
- Mittag: Restaurant Löwen Hueb Gossau – mit Grillstelle
- Nachmittag: Breitfeld

PACKLISTE

- gutes Schuhwerk
- der Jahreszeit angepasste Kleidung / evtl. Ersatzkleidung
- Rucksack
- Sonnencreme / Zeckenspray
- Kopfbedeckung
- Notfallapotheke
- evtl. Wanderstöcke

ANMELDUNG www.gossau2024.ch/grenzwanderungen

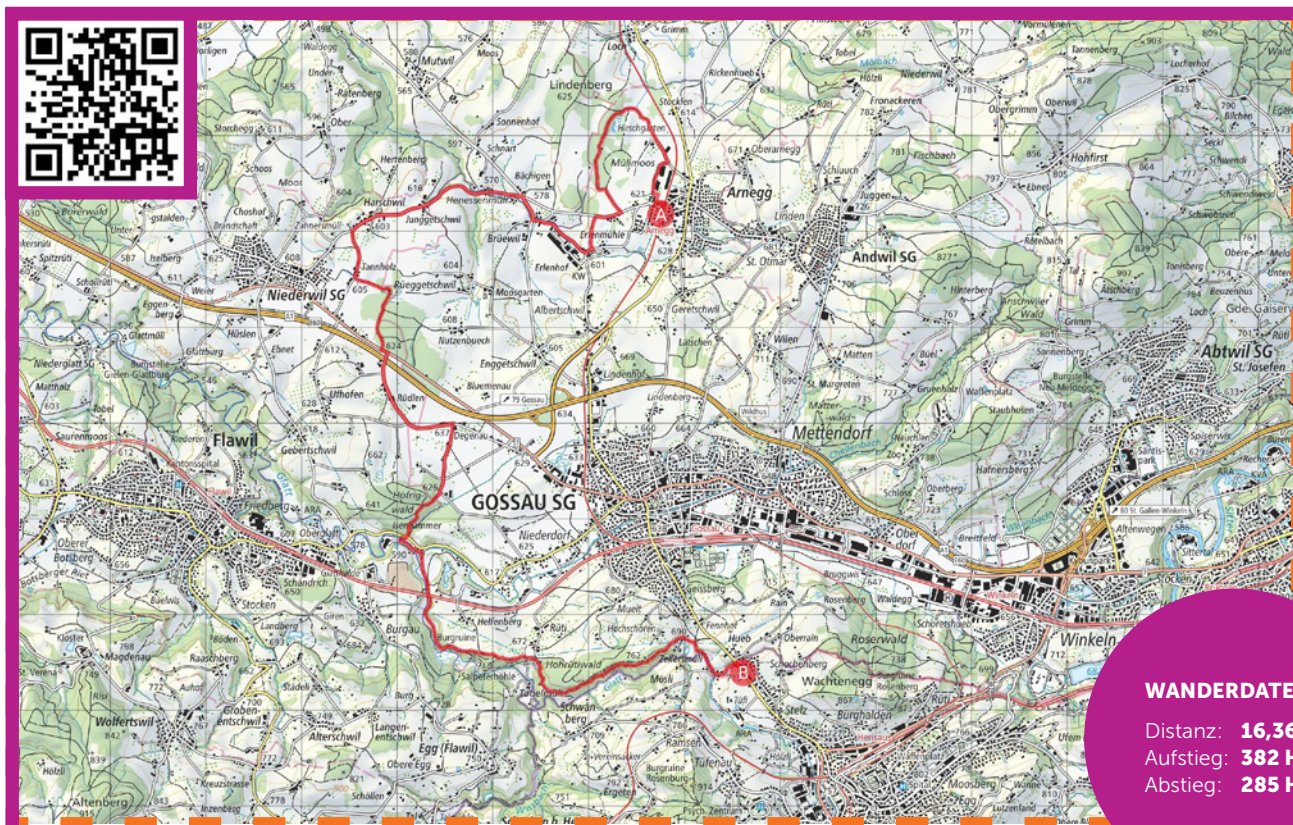
KONTAKT info@gossau2024.ch oder Telefon 071 354 65 20



GRENZWANDERUNG

Halbe Strecke: Westliche Gemeindegrenze

Arnegg – Henessenmühle – Nutzenbuecherwald – Höfrig –
Ruine Helfenberg – Hueb



WANDERDATEN

Distanz: **16,36 km**
Aufstieg: **382 Hm**
Abstieg: **285 Hm**

Sonntag, 2. Juni 2024

Ausweichdatum: Sonntag, 9. Juni 2024

- Treffpunkt:** Bahnhof Arnegg | ab 09.15 Uhr
Anreise mit dem ÖV | [SBB Fahrplan](#)
- Wanderbeginn:** 09.30 Uhr
- Wanderzeit:** ca. 4 h 30 min
- Ziel:** Bushaltestelle Herisau Rietwies
- Durchführung:** gossau2024.ch informiert am Vortag ab 17.00 Uhr über die Durchführung
- Anforderungen:** gute Kondition
Der Weg ist **nicht** kinderwagentauglich.
- Späterer Einstieg:** zur Mittagspause, ca. 12.30 Uhr
Waldhütte Nutzenbuecherwald
- Wanderleitung:** Naturfreunde Gossau
- Versicherung:** Sache der Teilnehmer

VERPFLEGUNG

- Verpflegung allgemein: Sache der Teilnehmer
- ausreichend Getränke

PAUSEN

- Vormittag: Restaurant Henessenmühle
- Mittag: Waldhütte Nutzenbuecherwald – mit Grillstelle
- Nachmittag: Ruine Helfenberg

PACKLISTE

- gutes Schuhwerk
- der Jahreszeit angepasste Kleidung / evtl. Ersatzkleidung
- Rucksack
- Sonnencreme / Zeckenspray
- Kopfbedeckung
- Notfallapotheke
- evtl. Wanderstöcke

ANMELDUNG www.gossau2024.ch/grenzwanderungen

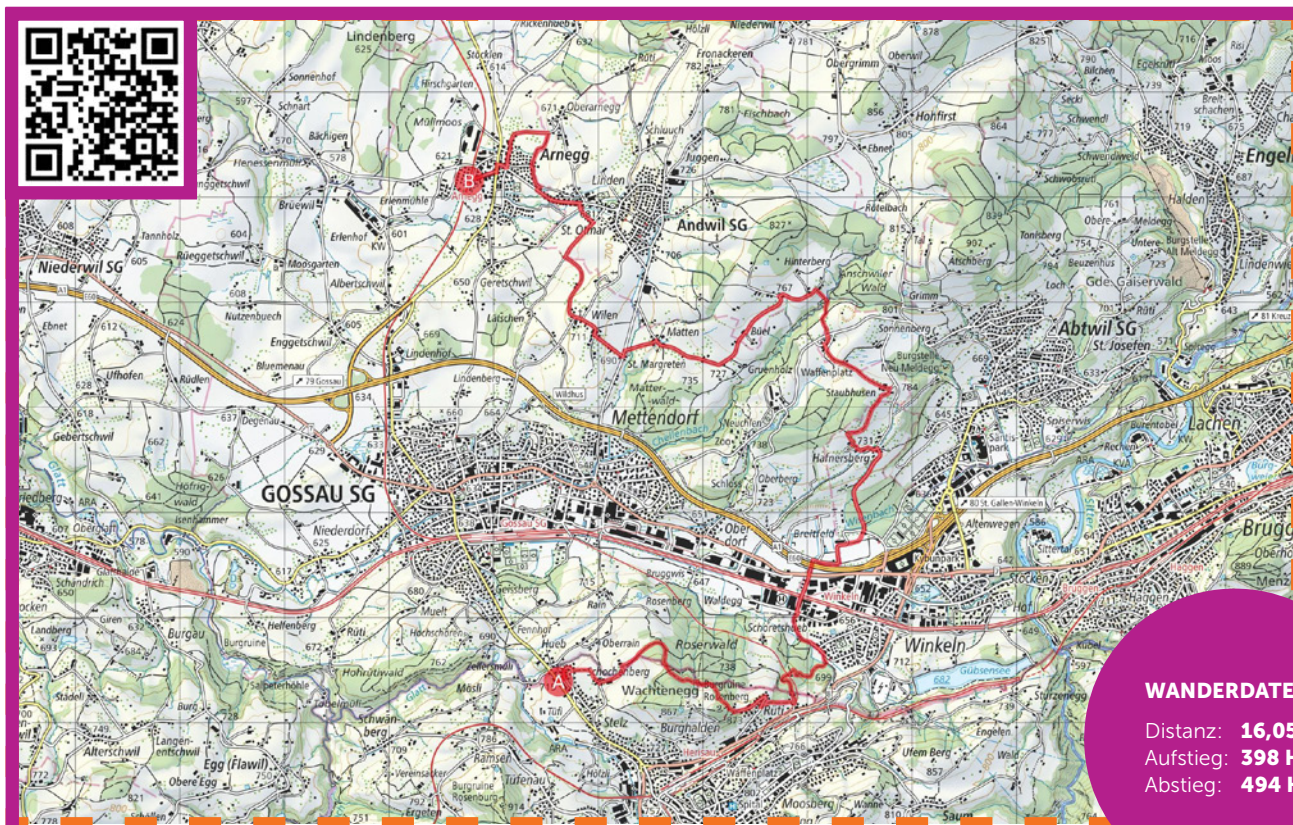
KONTAKT info@gossau2024.ch oder Telefon 071 354 65 20



GRENZWANDERUNG

Halbe Strecke: Östliche Gemeindegrenze

Hueb – Roserwald – Schoretshueb – Hafnersberg – Anschwilen – Matten – Andwil – Arnegg



Sonntag, 18. August 2024

Ausweichdatum: Sonntag, 25. August 2024

Treffpunkt: Haltestelle Herisau Rietwies | ab 8.45 Uhr

Anreise mit dem ÖV | [SBB Fahrplan](#)

Wanderbeginn: 09.00 Uhr

Wanderzeit: ca. 4 h 30 min

Ziel: Bahnhof Arnegg

Durchführung: gossau2024.ch informiert am Vortag ab 17.00 Uhr über die Durchführung

Anforderungen: gute Kondition

Der Weg ist **nicht** kinderwagentauglich.

Späterer Einstieg: zur Mittagspause, ca. 12.30 Uhr

Pfadi Hinterberg

Wanderleitung: Naturfreunde Gossau

Versicherung: Sache der Teilnehmer

VERPFLEGUNG

- Verpflegung allgemein: Sache der Teilnehmer
- ausreichend Getränke

PAUSEN

- Vormittag: Breitfeld
- Mittag: Pfadiheim Hinterberg - mit Grillstelle
- Nachmittag: Restaurant St. Margrethen

PACKLISTE

- gutes Schuhwerk
- der Jahreszeit angepasste Kleidung / evtl. Ersatzkleidung
- Rucksack
- Sonnencreme / Zeckenspray
- Kopfbedeckung
- Notfallapotheke
- evtl. Wanderstöcke

ANMELDUNG www.gossau2024.ch/grenzwanderungen

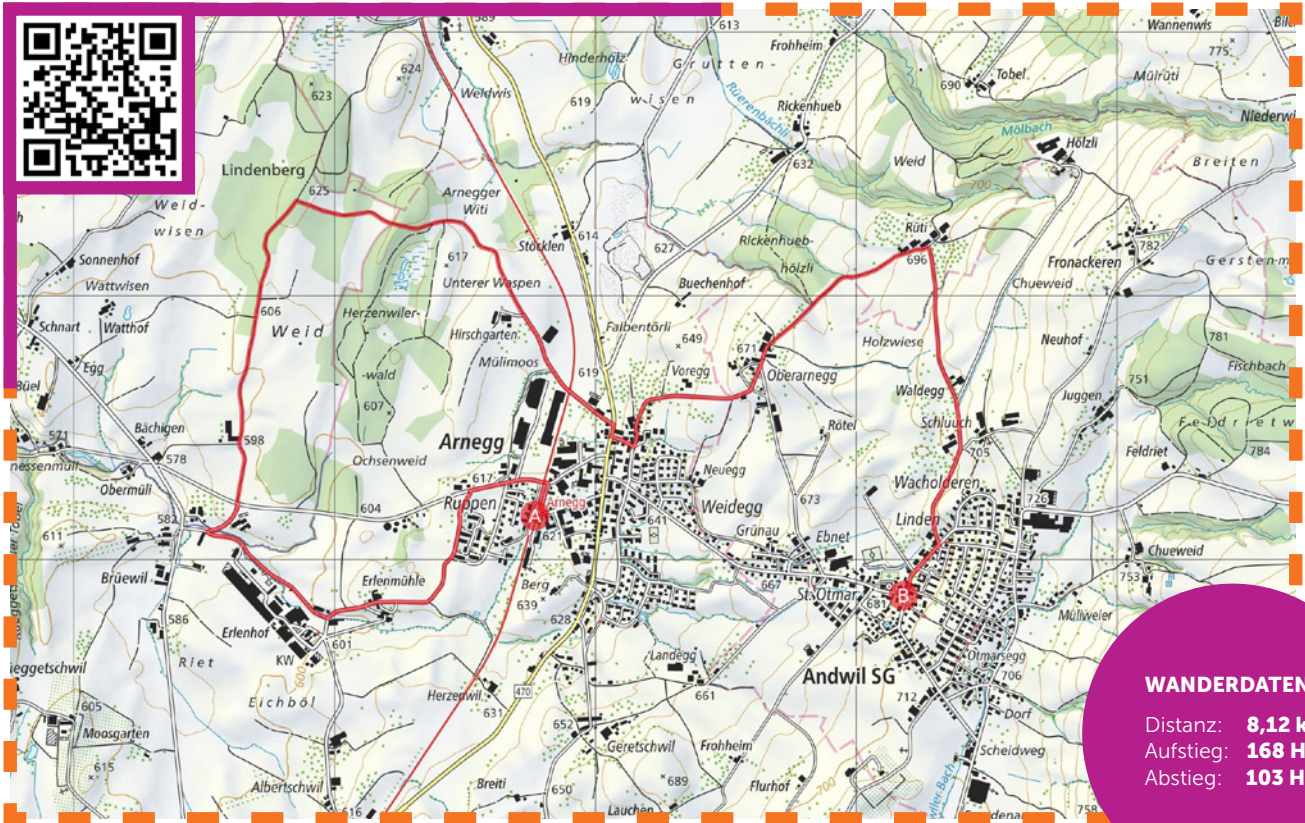
KONTAKT info@gossau2024.ch oder Telefon 071 354 65 20



GRENZWANDERUNG

Runde 1 - Teiletappe 1/6: Arnegg - Andwil

Arnegg – Altmooos – Oberarnegg – Andwil Post



Sonntag, 14. Januar 2024

Treffpunkt: Bahnhof Arnegg | ab 13.15 Uhr
Anreise mit dem ÖV | [SBB Fahrplan](#)

Wanderbeginn: 13.30 Uhr

Wanderzeit: ca. 2 h 15 min

Ziel: Bushaltestelle Andwil Post

Durchführung: findet bei jeder Witterung statt

Anforderungen: Keine Anforderungen
Der Weg **ist** kinderwagentauglich.

Wanderleitung: Naturfreunde Gossau

Versicherung: Sache der Teilnehmer

VERPFLEGUNG

- Verpflegung allgemein: Sache der Teilnehmer
- ausreichend Getränke

PACKLISTE

- gutes Schuhwerk
- der Jahreszeit angepasste und funktionelle Kleidung
- Rucksack
- Sonnencreme
- Notfallapotheke
- evtl. Wanderstöcke

ANMELDUNG www.gossau2024.ch/grenzwanderungen

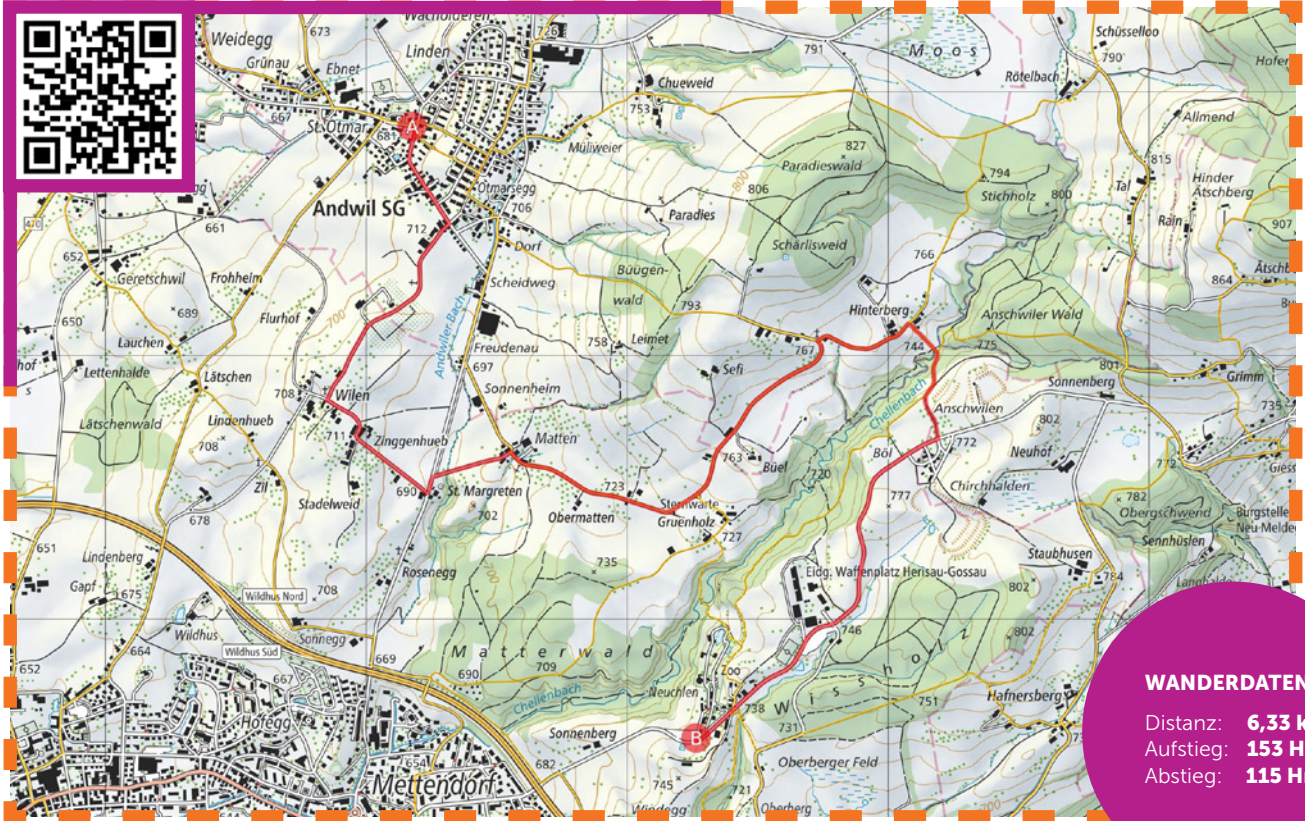
KONTAKT info@gossau2024.ch oder Telefon 071 354 65 20



GRENZWANDERUNG

Runde 1 - Teiletappe 2/6: Andwil - Walter Zoo

Andwil Post – Wilen – Hinterberg – Walter Zoo



WANDERDATEN

Distanz: **6,33 km**
Aufstieg: **153 Hm**
Abstieg: **115 Hm**

Samstag, 10. Februar 2024

Treffpunkt: Haltestelle Andwil Post | ab 13.30 Uhr
Anreise mit dem ÖV | [SBB Fahrplan](#)

Wanderbeginn: 13.45 Uhr

Wanderzeit: ca. 1 h 45 min

Ziel: Bushaltestelle Walter Zoo

Durchführung: findet bei jeder Witterung statt

Anforderungen: Keine Anforderungen
Der Weg **ist** kinderwagentauglich.

Wanderleitung: Naturfreunde Gossau

Versicherung: Sache der Teilnehmer

VERPFLEGUNG

- Verpflegung allgemein: Sache der Teilnehmer
- ausreichend Getränke

PACKLISTE

- gutes Schuhwerk
- der Jahreszeit angepasste und funktionelle Kleidung
- Rucksack
- Sonnencreme
- Notfallapotheke
- evtl. Wanderstöcke

ANMELDUNG www.gossau2024.ch/grenzwanderungen

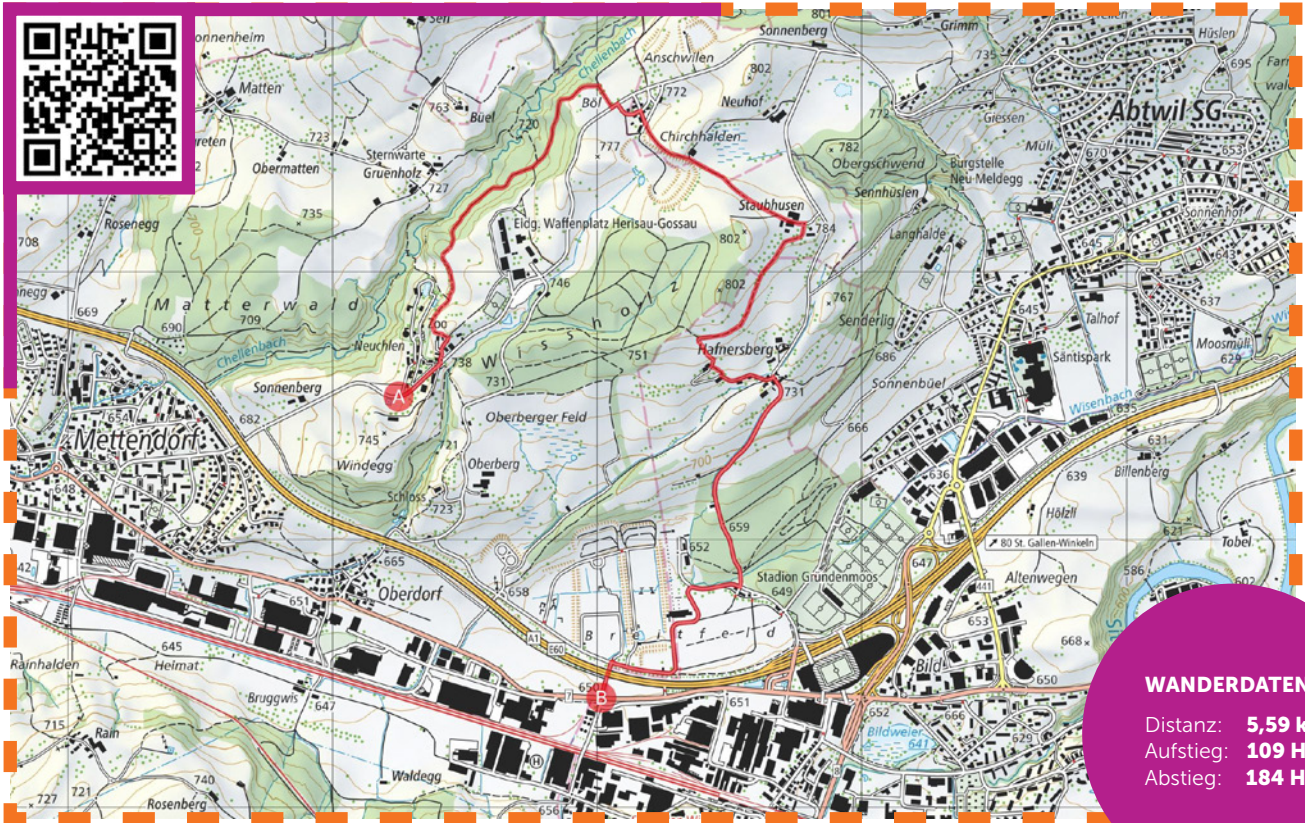
KONTAKT info@gossau2024.ch oder Telefon 071 354 65 20



GRENZWANDERUNG

Runde 1 - Teiletappe 3/6: Walter Zoo - Schoretshuebstrasse

Walter Zoo – Anschwilen – Staubhausen – Hafnersberg – Breitfeld –
Schoretshuebstrasse



WANDERDATEN

Distanz: **5,59 km**
Aufstieg: **109 Hm**
Abstieg: **184 Hm**

Sonntag, 10. März 2024

Treffpunkt: Haltestelle Walter Zoo | ab 13.45 Uhr
Anreise mit dem ÖV | [SBB Fahrplan](#)

Wanderbeginn: 14.00 Uhr

Wanderzeit: ca. 1 h 30 min

Ziel: Busstation Gossau Schoretshuebstr.

Durchführung: findet bei jeder Witterung statt

Anforderungen: Keine Anforderungen
Der Weg **ist** kinderwagentauglich.

Wanderleitung: Naturfreunde Gossau

Versicherung: Sache der Teilnehmer

VERPFLEGUNG

- Verpflegung allgemein: Sache der Teilnehmer
- ausreichend Getränke

PACKLISTE

- gutes Schuhwerk
- der Jahreszeit angepasste und funktionelle Kleidung
- Rucksack
- Sonnencreme / Zeckenspray
- Notfallapotheke
- evtl. Wanderstöcke

ANMELDUNG www.gossau2024.ch/grenzwanderungen

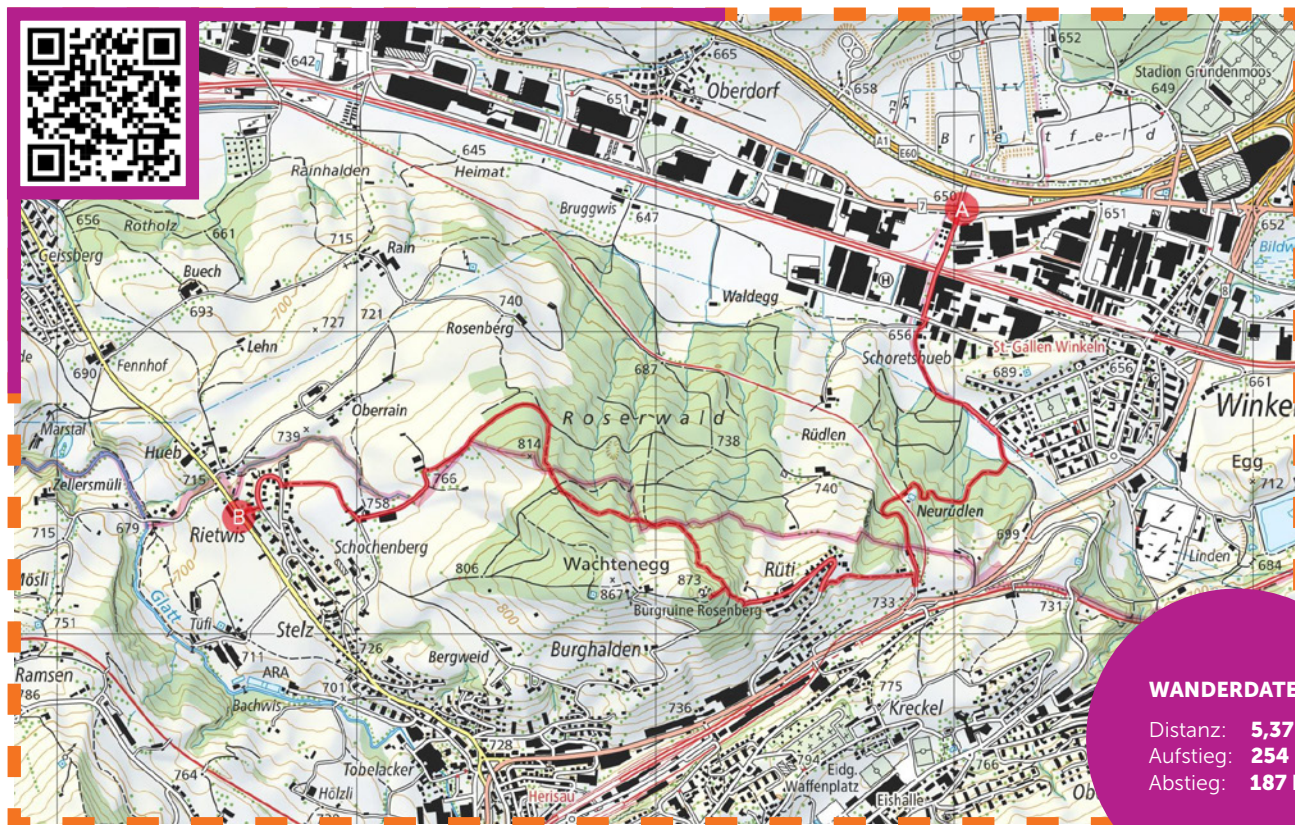
KONTAKT info@gossau2024.ch oder Telefon 071 354 65 20



GRENZWANDERUNG

Runde 1 - Teiletappe 4/6: Schoretshuebstrasse - Herisau Rietwies

Schoretshuebstrasse – Neurüden – Roserwald -Schochenberg –
Herisau Rietwies



WANDERDATEN

Distanz: **5,37 km**
Aufstieg: **254 Hm**
Abstieg: **187 Hm**

Mittwoch, 3. April 2024

Treffpunkt: Haltestelle Gossau Schoretshuebstr.
ab 18.15 Uhr

Anreise mit dem ÖV | [SBB Fahrplan](#)

Wanderbeginn: 18.30 Uhr

Wanderzeit: ca. 1 h 45 min

Ziel: Bushaltestelle Herisau Rietwies

Durchführung: findet bei jeder Witterung statt

Anforderungen: Keine Anforderungen
Der Weg ist **nicht** kinderwagentauglich.

Wanderleitung: Naturfreunde Gossau

Versicherung: Sache der Teilnehmer

VERPFLEGUNG

- Verpflegung allgemein: Sache der Teilnehmer
- ausreichend Getränke

PACKLISTE

- gutes Schuhwerk
- der Jahreszeit angepasste und funktionelle Kleidung
- Rucksack
- Sonnencreme / Zeckenspray
- Notfallapotheke
- evtl. Wanderstöcke

ANMELDUNG www.gossau2024.ch/grenzwanderungen

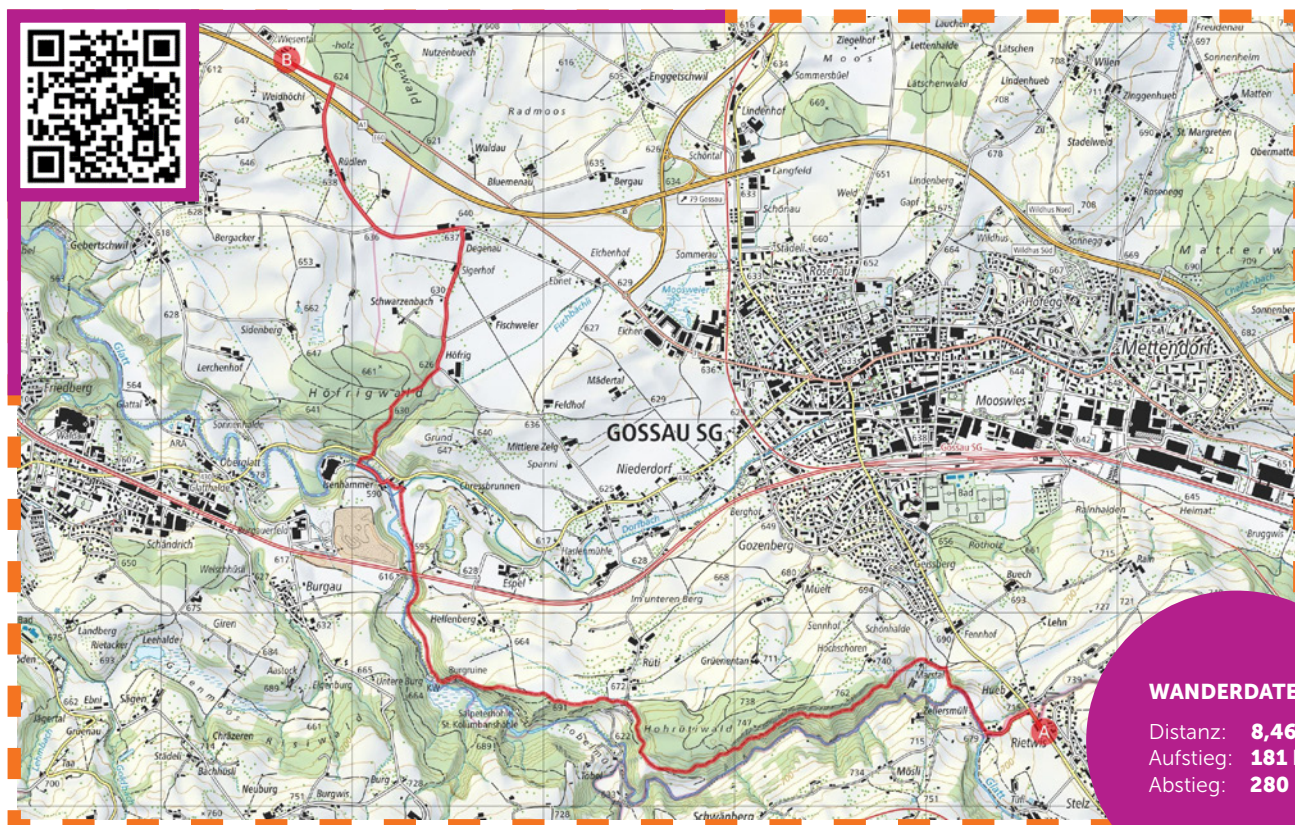
KONTAKT info@gossau2024.ch oder Telefon 071 354 65 20



GRENZWANDERUNG

Runde 1 - Teiletappe 5/6: Herisau Rietwies - Niederwil Wiesental

Herisau Rietwies – Marstal – Rüti – Ruine Helfenberg – Isenhammer –
Degenau – Niederwil Wiesental



WANDERDATEN

Distanz: **8,46 km**
Aufstieg: **181 Hm**
Abstieg: **280 Hm**

Dienstag, 7. Mai 2024

Treffpunkt: Haltestelle Herisau Rietwies | ab 18.15 Uhr
Anreise mit dem ÖV | [SBB Fahrplan](#)

Wanderbeginn: 18.30 Uhr

Wanderzeit: ca. 2 h 15 min

Ziel: Bushaltestelle Niederwil Wiesental

Durchführung: findet bei jeder Witterung statt

Anforderungen: Keine Anforderungen
Der Weg ist **nicht** kinderwagentauglich.

Wanderleitung: Naturfreunde Gossau

Versicherung: Sache der Teilnehmer

VERPFLEGUNG

- Verpflegung allgemein: Sache der Teilnehmer
- ausreichend Getränke

PACKLISTE

- gutes Schuhwerk
- der Jahreszeit angepasste und funktionelle Kleidung
- Rucksack
- Sonnencreme / Zeckenspray
- Notfallapotheke
- evtl. Wanderstöcke

ANMELDUNG www.gossau2024.ch/grenzwanderungen

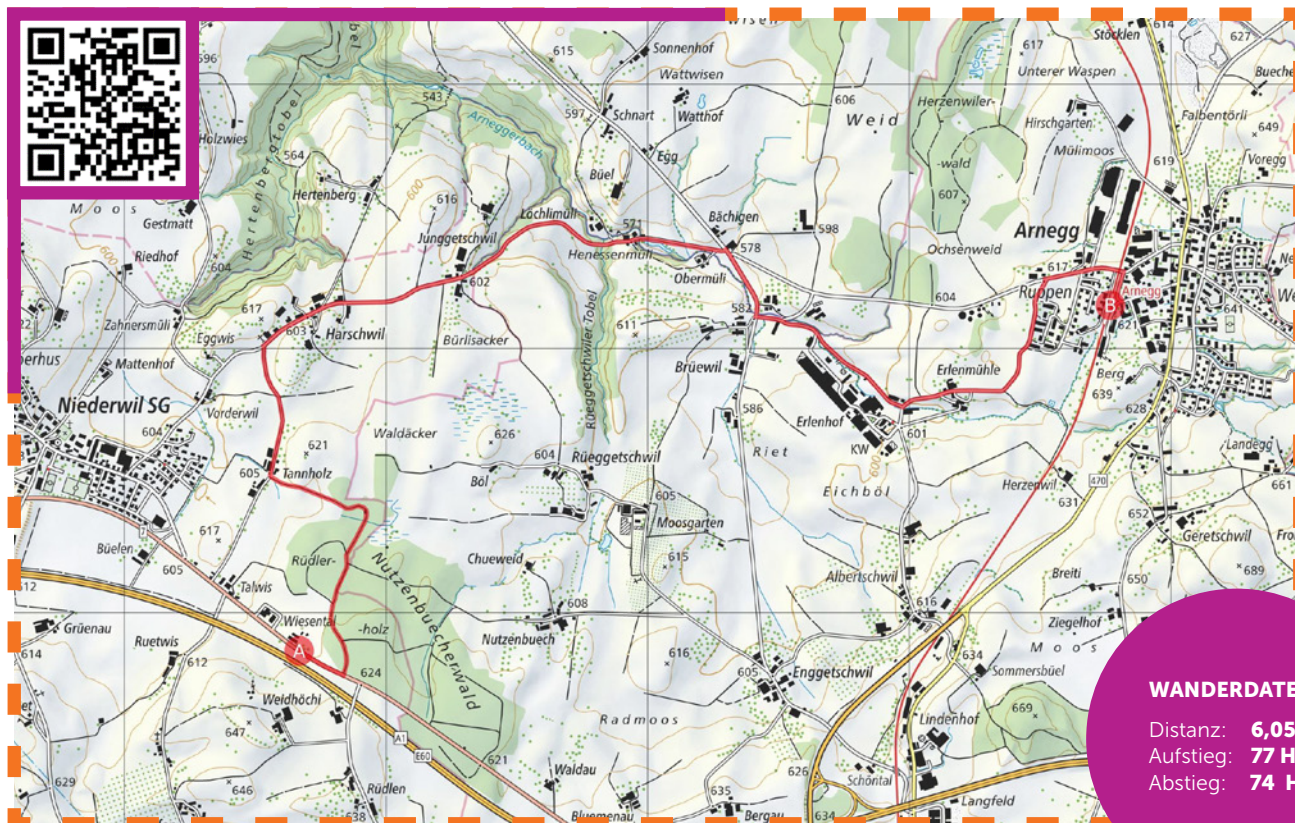
KONTAKT info@gossau2024.ch oder Telefon 071 354 65 20



GRENZWANDERUNG

Runde 1 - Teiletappe 6/6: Niederwil Wiesental - Arnegg

Niederwil Wiesental – Tannholz – Harschwil – Henessenmühle –
Erlenhof – Arnegg



WANDERDATEN

Distanz: **6,05 km**
Aufstieg: **77 Hm**
Abstieg: **74 Hm**

Mittwoch, 12. Juni 2024

Treffpunkt: Haltestelle Niederwil Wiesental
ab 18.15 Uhr
Anreise mit dem ÖV | [SBB Fahrplan](#)

Wanderbeginn: 18.30 Uhr

Wanderzeit: ca. 1 h 30 min

Ziel: Bahnhof Arnegg

Durchführung: findet bei jeder Witterung statt

Anforderungen: Keine Anforderungen
Der Weg **ist** kinderwagentauglich.

Wanderleitung: Naturfreunde Gossau

Versicherung: Sache der Teilnehmer

VERPFLEGUNG

- Verpflegung allgemein: Sache der Teilnehmer
- ausreichend Getränke

PACKLISTE

- gutes Schuhwerk
- der Jahreszeit angepasste und funktionelle Kleidung
- Rucksack
- Sonnencreme / Zeckenspray
- Notfallapotheke
- evtl. Wanderstöcke

ANMELDUNG www.gossau2024.ch/grenzwanderungen

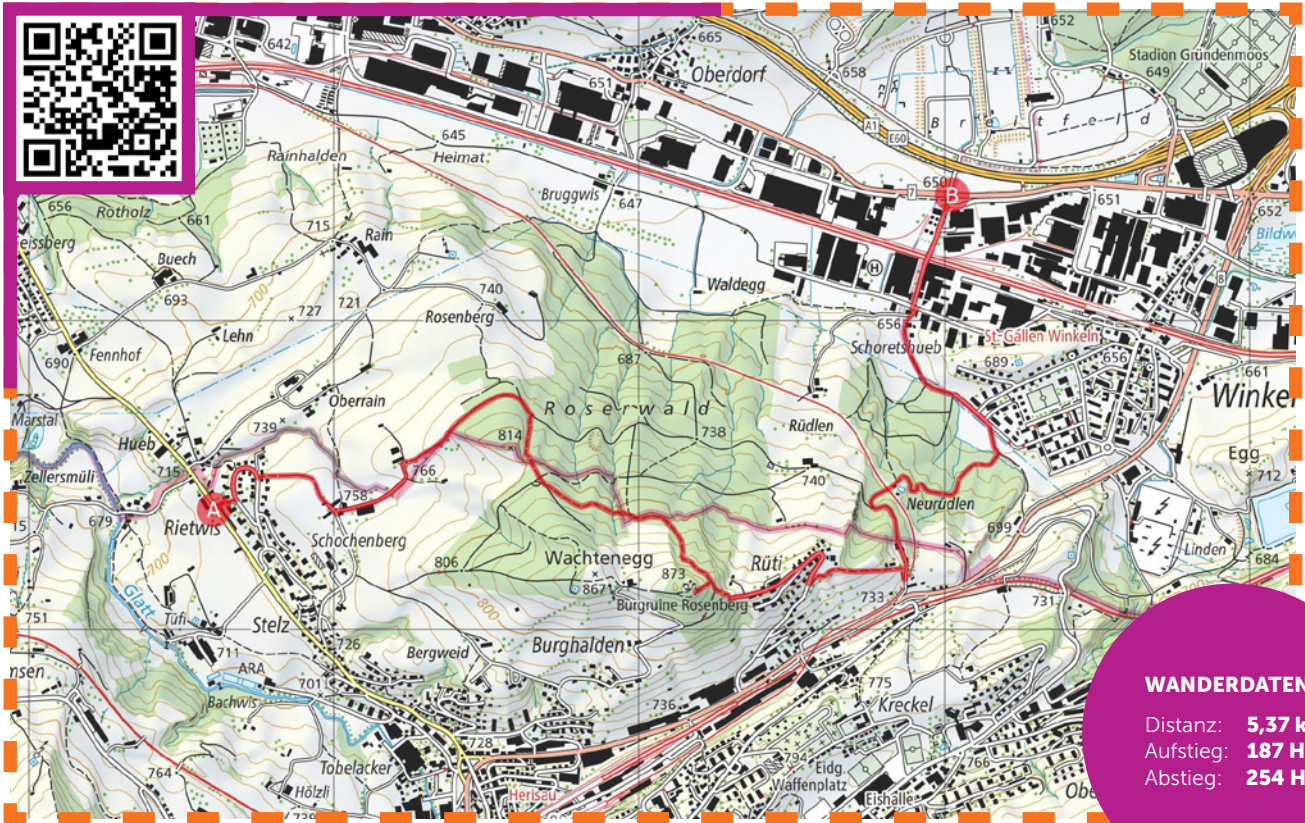
KONTAKT info@gossau2024.ch oder Telefon 071 354 65 20



GRENZWANDERUNG

Runde 2 - Teiletappe 1/6: Herisau Rietwies - Schoretshuebstrasse

Herisau Rietwies – Schochenberg – Roserwald – Neurüden –
Schorethuebstrasse



WANDERDATEN

Distanz: **5,37 km**
Aufstieg: **187 Hm**
Abstieg: **254 Hm**

Donnerstag, 4. Juli 2024

Treffpunkt: Haltestelle Herisau Rietwies | ab 18.15 Uhr
Anreise mit dem ÖV | [SBB Fahrplan](#)

Wanderbeginn: 18.30 Uhr

Wanderzeit: ca. 1 h 45 min

Ziel: Bushaltestelle Gossau Schoretshuebstr.

Durchführung: findet bei jeder Witterung statt

Anforderungen: Keine Anforderungen
Der Weg ist **nicht** kinderwagentauglich.

Wanderleitung: Naturfreunde Gossau

Versicherung: Sache der Teilnehmer

VERPFLEGUNG

- Verpflegung allgemein: Sache der Teilnehmer
- ausreichend Getränke

PACKLISTE

- gutes Schuhwerk
- der Jahreszeit angepasste und funktionelle Kleidung
- Rucksack
- Sonnencreme / Zeckenspray
- Notfallapotheke
- evtl. Wanderstöcke

ANMELDUNG www.gossau2024.ch/grenzwanderungen

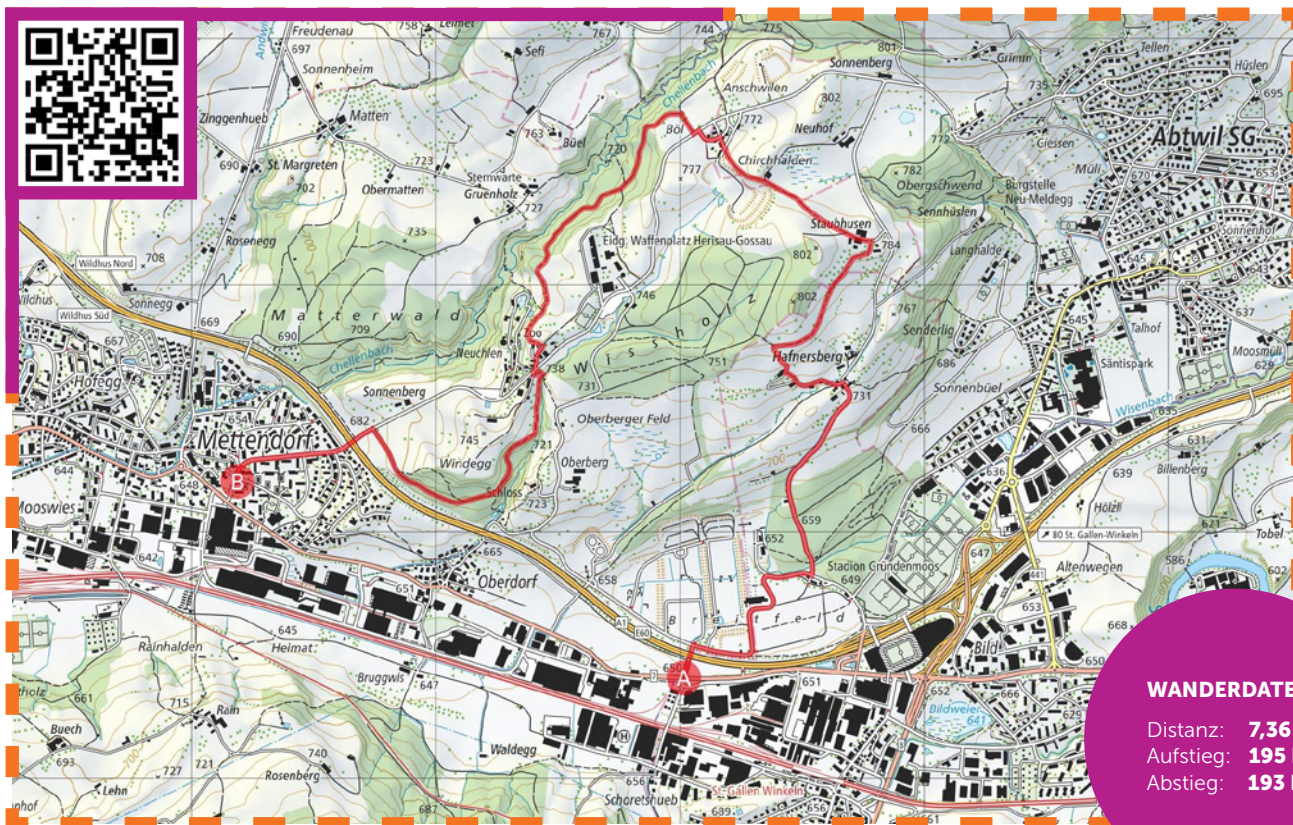
KONTAKT info@gossau2024.ch oder Telefon 071 354 65 20



GRENZWANDERUNG

Runde 2 - Teiletappe 2/6: Schoretshuebstrasse - Witenwisstrasse

Schorethuebstrasse – Hafnersberg – Staubhausen – Anschwilen –
Neuchlen – Bushaltestelle Witenwisstrasse



WANDERDATEN

Distanz: **7,36 km**
Aufstieg: **195 Hm**
Abstieg: **193 Hm**

Mittwoch, 14. August 2024

Treffpunkt: Haltestelle Gossau Schoretshuebstr.
ab 18.15 Uhr
Anreise mit dem ÖV | [SBB Fahrplan](#)

Wanderbeginn: 18.30 Uhr

Wanderzeit: ca. 2 h

Ziel: Bushaltestelle Gossau Witenwisstr. 4

Durchführung: findet bei jeder Witterung statt

Anforderungen: Keine Anforderungen
Der Weg **ist** kinderwagentauglich.

Wanderleitung: Naturfreunde Gossau

Versicherung: Sache der Teilnehmer

VERPFLEGUNG

- Verpflegung allgemein: Sache der Teilnehmer
- ausreichend Getränke

PACKLISTE

- gutes Schuhwerk
- der Jahreszeit angepasste und funktionelle Kleidung
- Rucksack
- Sonnencreme / Zeckenspray
- Notfallapotheke
- evtl. Wanderstöcke

ANMELDUNG www.gossau2024.ch/grenzwanderungen

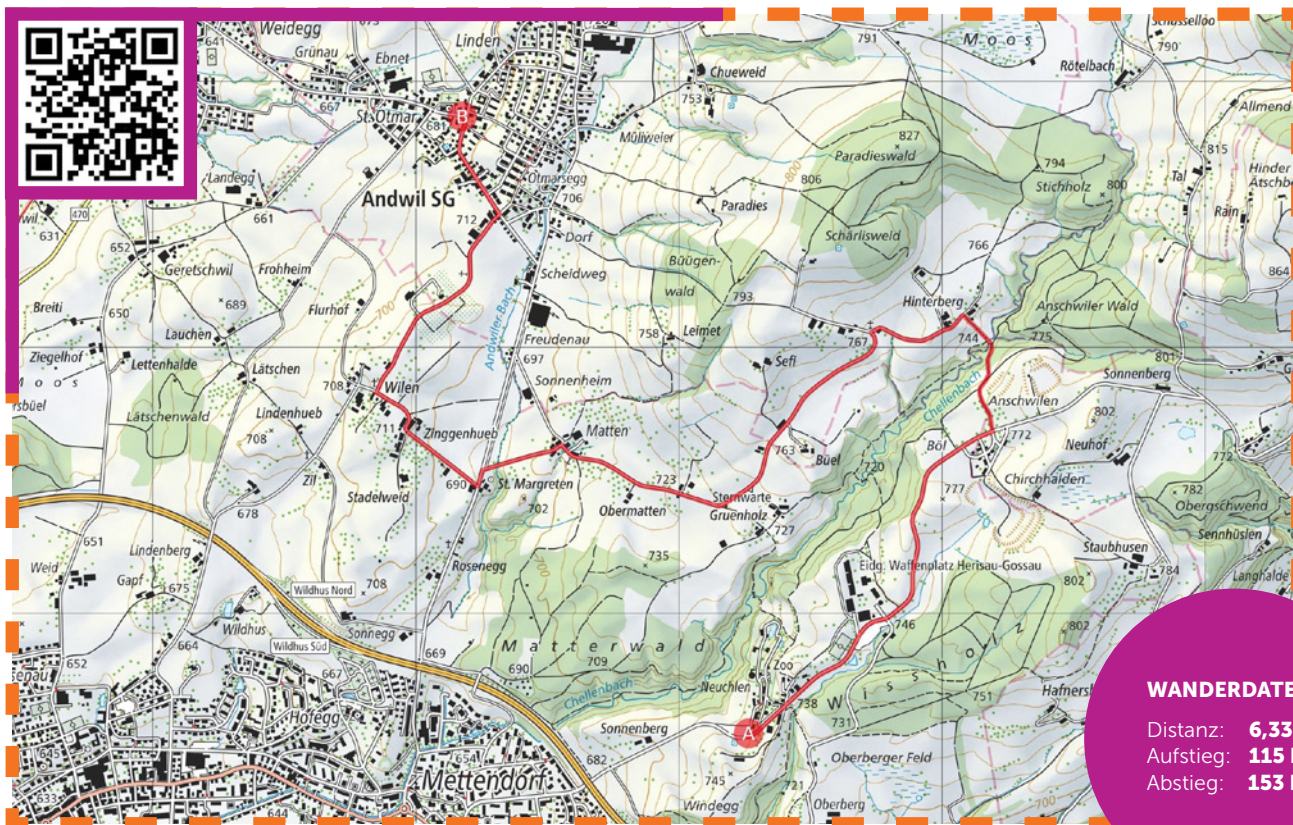
KONTAKT info@gossau2024.ch oder Telefon 071 354 65 20



GRENZWANDERUNG

Runde 2 - Teiletappe 3/6: Walter Zoo - Andwil

Walter Zoo – Anschwilen – Hinterberg – Matten – Wilen – Andwil



WANDERDATEN

Distanz: **6,33 km**
Aufstieg: **115 Hm**
Abstieg: **153 Hm**

Dienstag, 10. September 2024

Treffpunkt: Haltestelle Walter Zoo | ab 18.15 Uhr

Anreise mit dem ÖV | [SBB Fahrplan](#)

Wanderbeginn: 18.30 Uhr

Wanderzeit: ca. 1 h 45 min

Ziel: Bushaltestelle Andwil Post

Durchführung: findet bei jeder Witterung statt

Anforderungen: Keine Anforderungen
Der Weg **ist** kinderwagentauglich.

Wanderleitung: Naturfreunde Gossau

Versicherung: Sache der Teilnehmer

VERPFLEGUNG

- Verpflegung allgemein: Sache der Teilnehmer
- ausreichend Getränke

PACKLISTE

- gutes Schuhwerk
- der Jahreszeit angepasste und funktionelle Kleidung
- Rucksack
- Sonnencreme / Zeckenspray
- Notfallapotheke
- evtl. Wanderstöcke

ANMELDUNG www.gossau2024.ch/grenzwanderungen

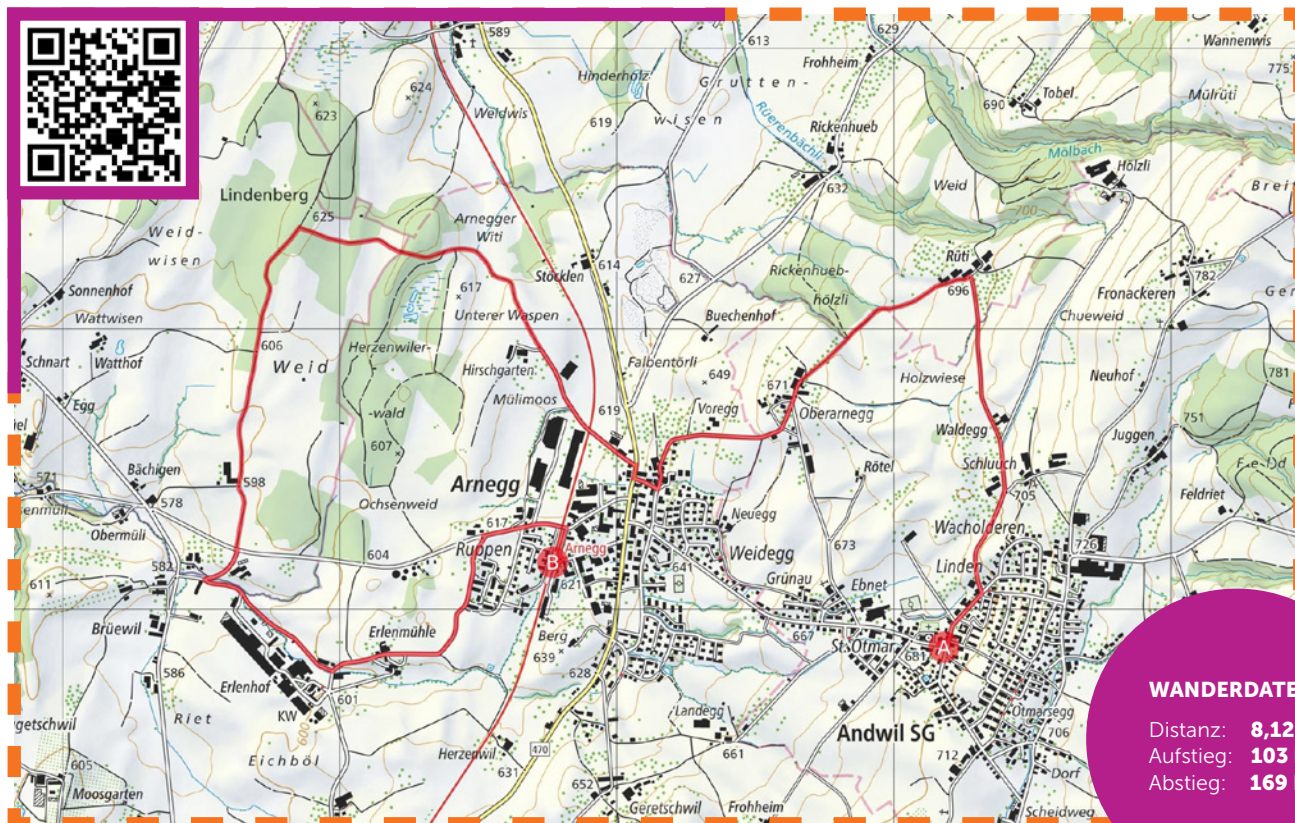
KONTAKT info@gossau2024.ch oder Telefon 071 354 65 20



GRENZWANDERUNG

Runde 2 - Teiletappe 4/6: Andwil - Arnegg

Andwil – Rüti – Oberarnegg – Altmooos – Lindenberg – Erlenhof - Arnegg



WANDERDATEN

Distanz: **8,12 km**
Aufstieg: **103 Hm**
Abstieg: **169 Hm**

Sonntag, 27. Oktober 2024

Treffpunkt: Haltestelle Andwil Post | ab 13.30 Uhr
Anreise mit dem ÖV | [SBB Fahrplan](#)

Wanderbeginn: 13.45 Uhr

Wanderzeit: ca. 2 h

Ziel: Bahnhof Arnegg

Durchführung: findet bei jeder Witterung statt

Anforderungen: Keine Anforderungen
Der Weg **ist** kinderwagentauglich.

Wanderleitung: Naturfreunde Gossau

Versicherung: Sache der Teilnehmer

VERPFLEGUNG

- Verpflegung allgemein: Sache der Teilnehmer
- ausreichend Getränke

PACKLISTE

- gutes Schuhwerk
- der Jahreszeit angepasste und funktionelle Kleidung
- Rucksack
- Sonnencreme / Zeckenspray
- Notfallapotheke
- evtl. Wanderstöcke

ANMELDUNG www.gossau2024.ch/grenzwanderungen

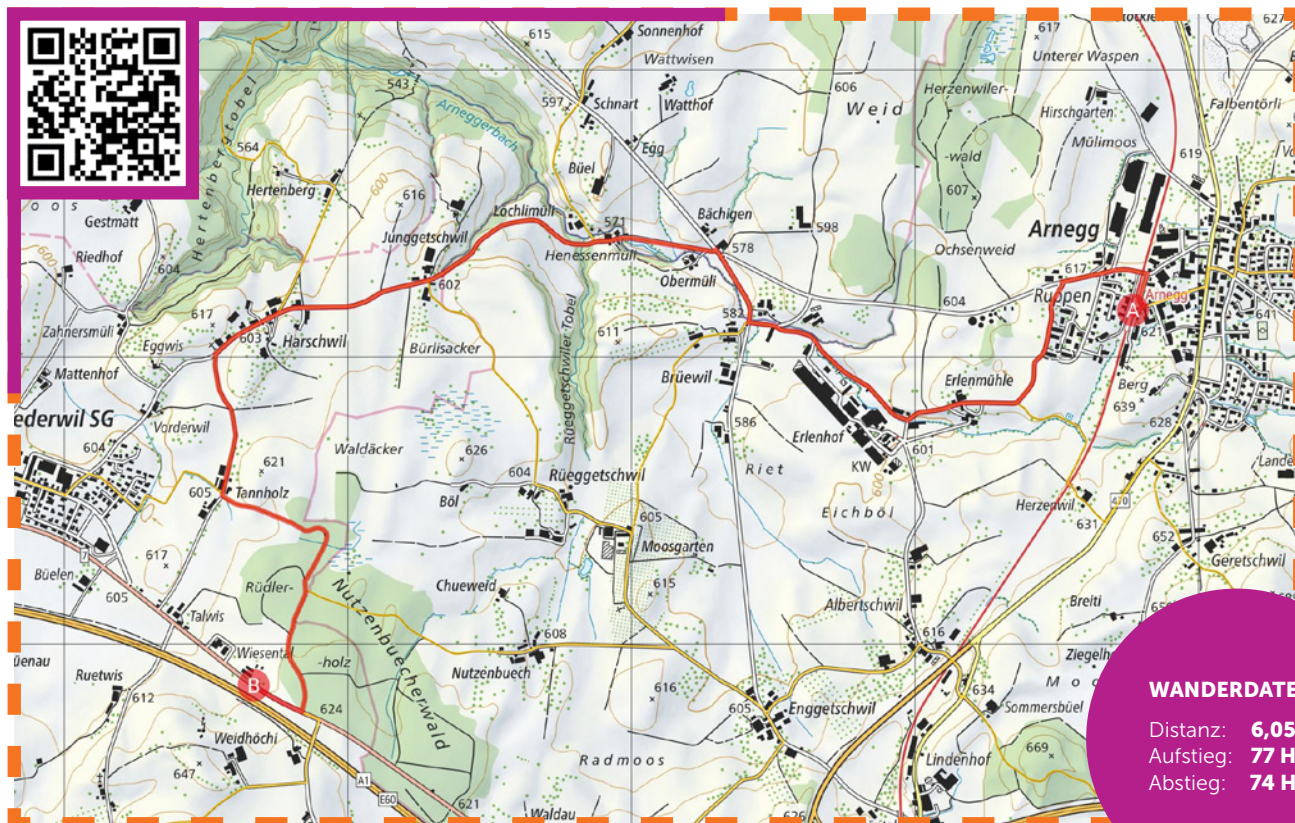
KONTAKT info@gossau2024.ch oder Telefon 071 354 65 20



GRENZWANDERUNG

Runde 2 - Teiletappe 5/6: Arnegg - Niederwil Wiesental

Arnegg – Erlenhof – Henessenmühle – Harschwil -Tannholz –
Niederwil Wiesental



Samstag, 16. November 2024

Treffpunkt: Bahnhof Arnegg | ab 13.15 Uhr
Anreise mit dem ÖV | [SBB Fahrplan](#)

Wanderbeginn: 13.30 Uhr

Wanderzeit: ca. 1 h 45 min

Ziel: Bushaltestelle Niederwil Wiesental
findet bei jeder Witterung statt

Durchführung:

Anforderungen: Keine Anforderungen
Der Weg **ist** kinderwagentauglich.

Wanderleitung: Naturfreunde Gossau

Versicherung: Sache der Teilnehmer

VERPFLEGUNG

- Verpflegung allgemein: Sache der Teilnehmer
- ausreichend Getränke

PACKLISTE

- gutes Schuhwerk
- der Jahreszeit angepasste und funktionelle Kleidung
- Rucksack
- Sonnencreme
- Notfallapotheke
- evtl. Wanderstöcke

ANMELDUNG www.gossau2024.ch/grenzwanderungen

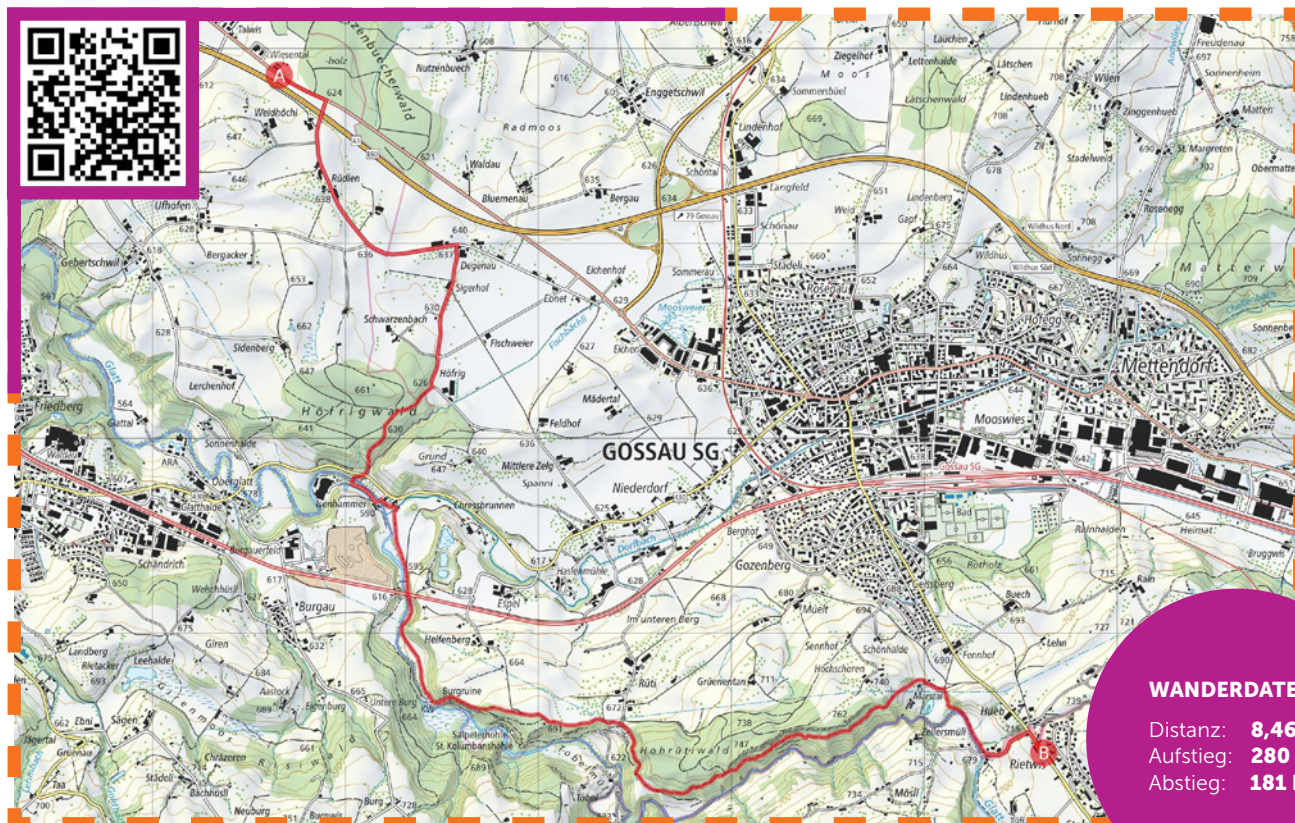
KONTAKT info@gossau2024.ch oder Telefon 071 354 65 20



GRENZWANDERUNG

Runde 2 - Teiletappe 6/6: Niederwil Wiesental - Herisau Rietwies

Niederwil Wiesental – Degenau – Isenhammer – Ruine Helfenberg –
Rüti – Marstal – Herisau Rietwies



WANDERDATEN

Distanz: **8,46 km**
Aufstieg: **280 Hm**
Abstieg: **181 Hm**

Sonntag, 15. Dezember 2024

Treffpunkt: Bushaltestelle Niederwil Wiesental
ab 13.15 Uhr
Anreise mit dem ÖV | [SBB Fahrplan](#)

Wanderbeginn: 13.30 Uhr

Wanderzeit: ca. 2 h 30 min

Ziel: Bushaltestelle Herisau Rietwies

Durchführung: findet bei jeder Witterung statt

Anforderungen: Keine Anforderungen
Der Weg ist **nicht** kinderwagentauglich.

Wanderleitung: Naturfreunde Gossau

Versicherung: Sache der Teilnehmer

VERPFLEGUNG

- Verpflegung allgemein: Sache der Teilnehmer
- ausreichend Getränke

PACKLISTE

- gutes Schuhwerk
- der Jahreszeit angepasste und funktionelle Kleidung
- Rucksack
- Sonnencreme
- Notfallapotheke
- evtl. Wanderstöcke

ANMELDUNG www.gossau2024.ch/grenzwanderungen

KONTAKT info@gossau2024.ch oder Telefon 071 354 65 20